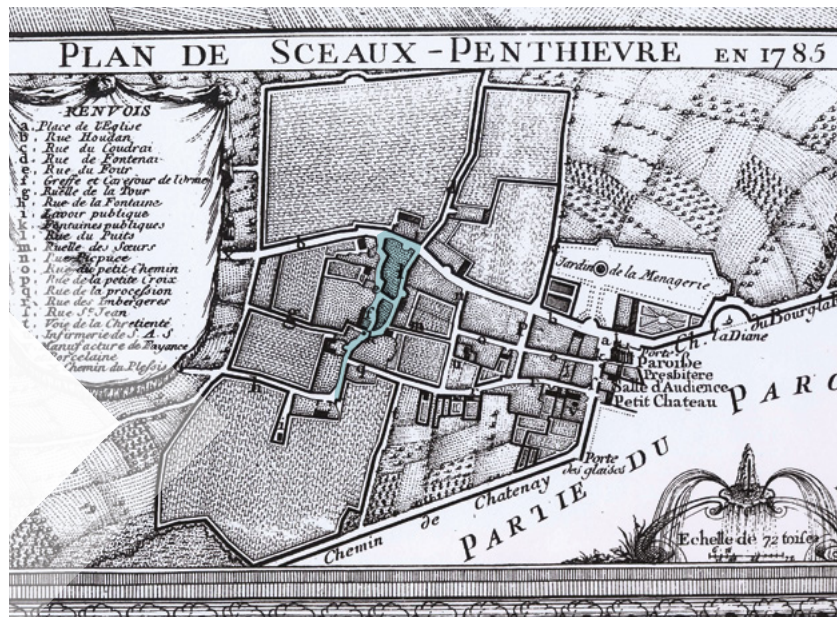





**L'îlot Voltaire
à travers le temps
rétrospective**

L'îlot Voltaire

Ce plan, réalisé à la demande du duc de Penthièvre, montre que le village de Sceaux s'accroche au flanc sud d'une colline qui descend en pente douce du Plessis-Piquet à Bourg-la-Reine. La présence du domaine seigneurial a donné au village une physionomie particulière : Colbert, en intégrant à ses jardins les terrains qui se trouvaient à l'est de l'église paroissiale, en a fait détruire une partie. L'église n'est plus au centre mais à l'est du village qui se développe alors à l'ouest.



En bleu, le futur
"îlot Voltaire".
Plan de Cicille,
fin 18^e siècle

A historical black and white photograph of a narrow street in Sceaux, France. The street is paved with cobblestones and lined with multi-story buildings featuring windows with shutters. A group of people, including men, women, and children, are gathered on the street. A large white diamond shape is overlaid on the center of the image, containing the title text. Two decorative horizontal lines with leaf-like flourishes are positioned above and below the text.

**L'îlot Voltaire :
histoire d'un quartier
disparu de Sceaux**

Un quartier stratégique



Des habitants prennent la pose non loin de la fontaine située à la rencontre de la rue Voltaire et de la rue du Four, au sud de l'actuelle place de Gaulle.



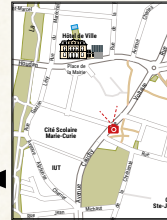
L'îlot Voltaire est un quartier disparu de Sceaux délimité par la rue Houdan, la rue du Four et la rue Voltaire (alors appelée Grande Rue). À la fin du 18^e siècle, ce quartier très dense était occupé par d'anciennes maisons de vigneronns collées les unes aux autres. Une petite voie transversale, la rue de la Tour, reliait la rue du Four à la Grande Rue. À l'ouest de la rue du Four se trouvaient des maisons bourgeoises.



Sous l'Ancien régime, l'îlot Voltaire occupait un rôle central dans la ville. On y trouvait notamment le four et les pressoirs "banaux" (c'est-à-dire mis à disposition des habitants), ainsi que la place du Greffe, nommée ainsi en raison de la proximité de l'hôtel du greffier et notaire de la baronnie de Sceaux.

Maison de M. Gaignat du 18^e siècle, alors située en bas de la Grande Rue (rue Voltaire).

Le quartier au 19^e siècle



À l'angle de la nouvelle place du Four, le bâtiment recouvert d'affiches est la maison d'arrêt, construite en 1832 et démolie en 1883. Des bains-douches furent construits à son emplacement vers 1914.

Dans les années 1870, la rue Voltaire fut élargie et le tracé de la rue du Four modifié. Pour assainir ce quartier populaire, l'ancienne place du Greffe fut agrandie, ce qui impliqua la démolition de maisons qui étaient déjà en ruine.



**Un quartier
en perpétuelle
évolution**



En bleu,
l'îlot Voltaire.
Un plan de la
ville en 1863



l'îlot Voltaire

La fontaine



Jusqu'à la fin des années 1940,
les maisons et immeubles du quartier
ne disposaient pas de l'eau potable,
mais seulement de quelques points d'eau
partagés par de nombreux habitants.



Au centre, la maison du Four et la fontaine
vue de dos.

La fontaine de la rue Voltaire était un point
de rassemblement important du quartier.



Les commerces



La fontaine était située près de la place du Four et de ses emblématiques commerces dont l'épicerie de Mme Faguet.



De nombreux petits commerces de détail étaient situés tout autour de l'îlot Voltaire : épicerie du père Pouclet, boutique de Mme Giroux et son jardin maraîcher, épicerie de Mme Faguet plébiscitée par les écoliers pour ses nombreuses confiseries...



La rue du Four en direction de la rue Houdan.

**La rue Voltaire débute
rue Houdan et fait suite
à la rue de Fontenay.**



Carrefour Voltaire vers 1900. À gauche, la rue de Fontenay ; en face, l'actuelle entrée de la partie piétonne de la rue Houdan ; à droite, la rue Voltaire.



Le restaurant situé à l'angle
des rues Voltaire et Houdan.



**Maison dite Voltaire
bien qu'il n'y ait jamais
habité. Au-dessus de la
porte, le buste Voltaire.
Pourquoi ? Le mystère
reste entier.**



Une ébénisterie en bas de la rue Voltaire.



Au fond, on aperçoit le mur du château des Imbergères et l'enseigne d'une ébénisterie.




L'étroite rue Voltaire où des démolitions avaient déjà commencé.



**Le centre-ville
en 1926 avant
les démolitions**



Droits réservés



Voltaire

**Le centre du vieux
Sceaux est démoli entre la
rue du Four et la rue Voltaire,
et au sud de cet îlot.**



La maison
du Four et
la fontaine.



Démolition
d'un bâtiment
rue Voltaire.




**Démolition d'un bâtiment
de la rue Voltaire en 1939.**



**Vue aérienne
du centre-ville
en 1949**



Droits réservés




Ville

**Vue aérienne
du centre-ville
en 1955**



Droits réservés



**L'îlot Voltaire,
occupé par un
garage, en 1958
(à gauche) et
en 1967 (à droite)**



Droits réservés



Après l'élargissement
de la rue Voltaire, la place
du Général-de-Gaulle
devient un parking.
Deux résidences s'installent
côté ouest de la rue
du Four en 1975 :
l'Ermitage et l'Armorial.

À gauche, la résidence l'Ermitage.

Passage entre
la résidence Ermitage
et l'îlot Voltaire côté
rue du Four.



L'îlot Voltaire



Crédits

archives municipales de Sceaux ;
Institut national de l'information géographique et forestière ;
service Communication de la ville de Sceaux ;
collection de la société d'histoire locale Les Amis de Sceaux



LES AMIS DE SCEAUX
